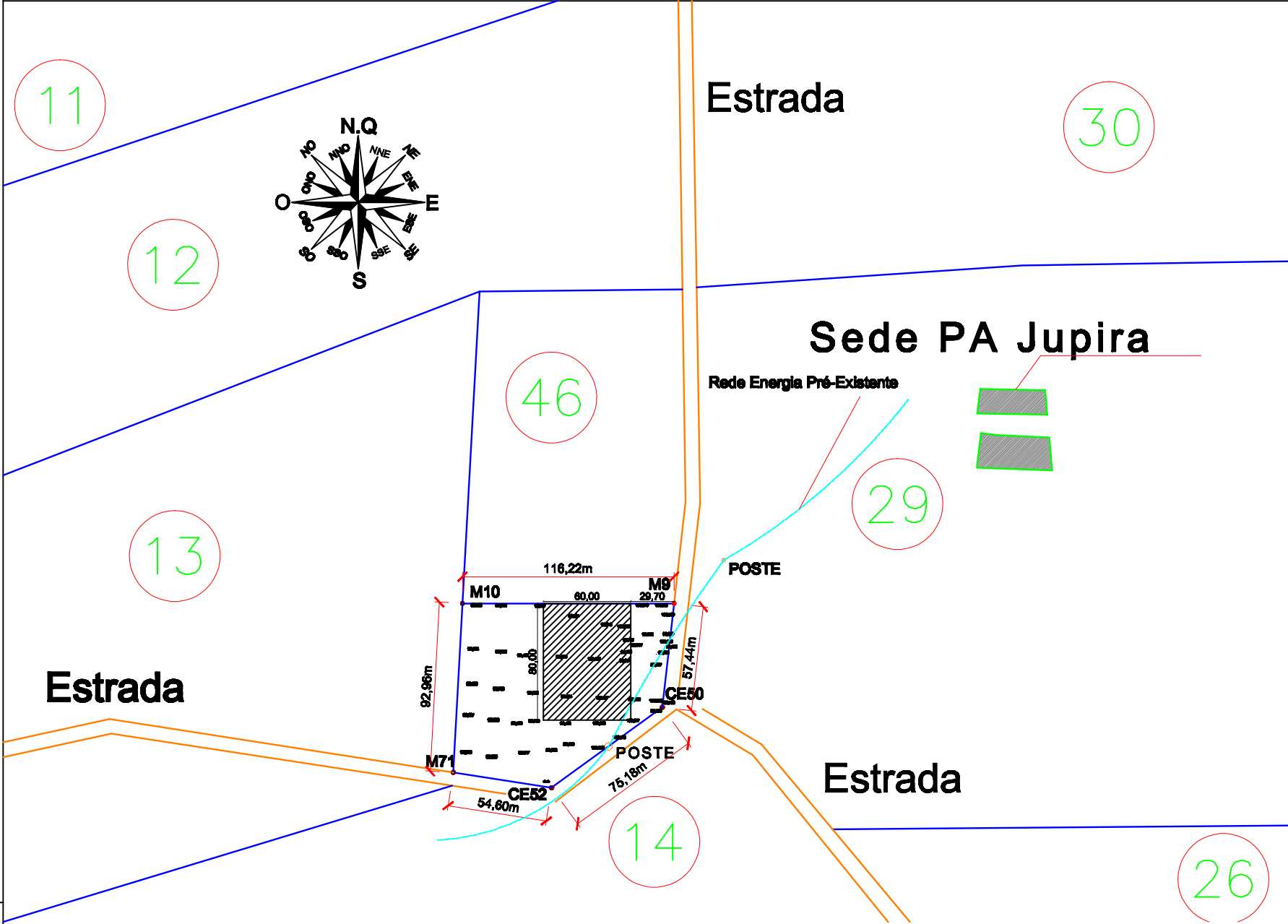
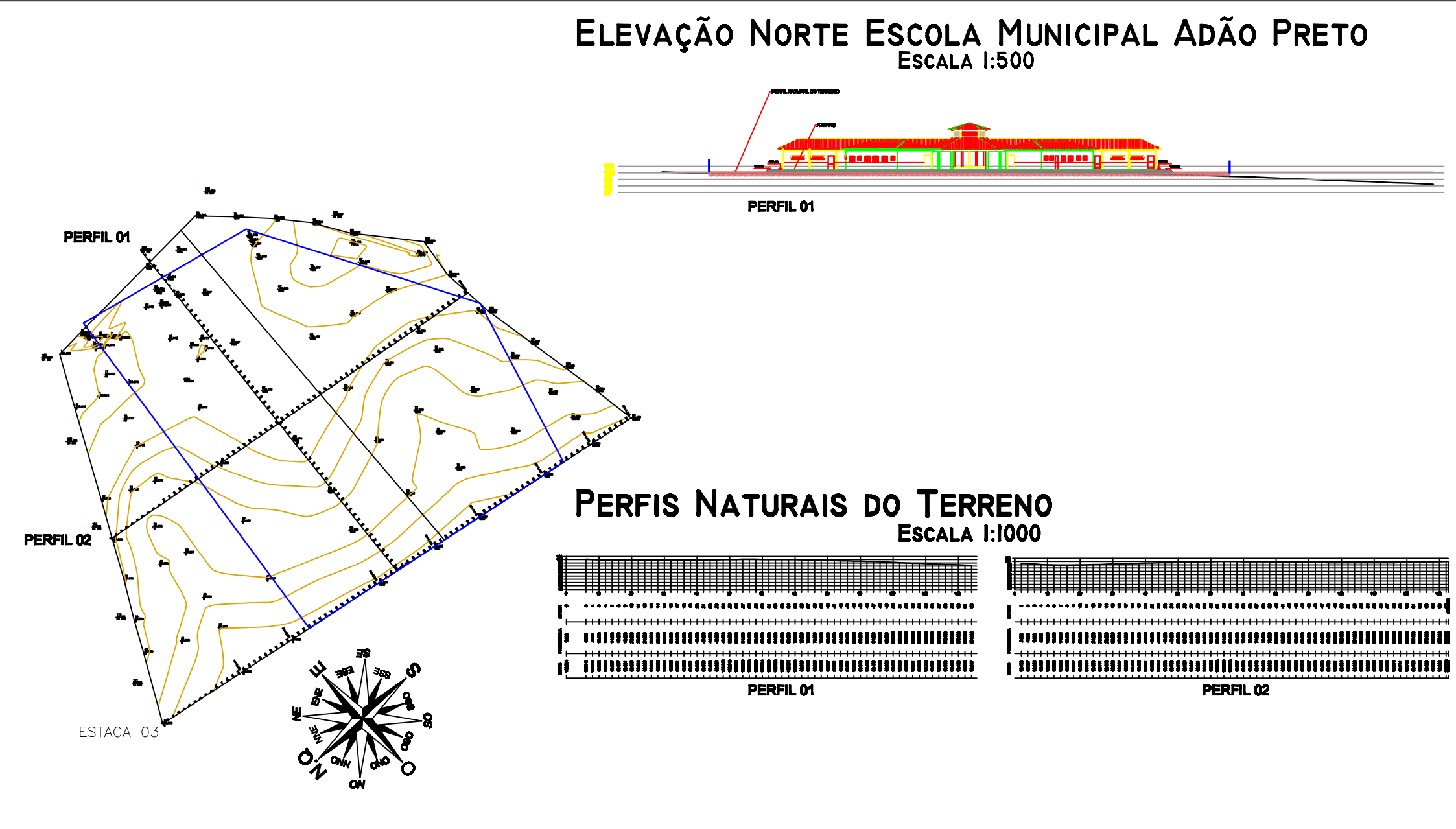


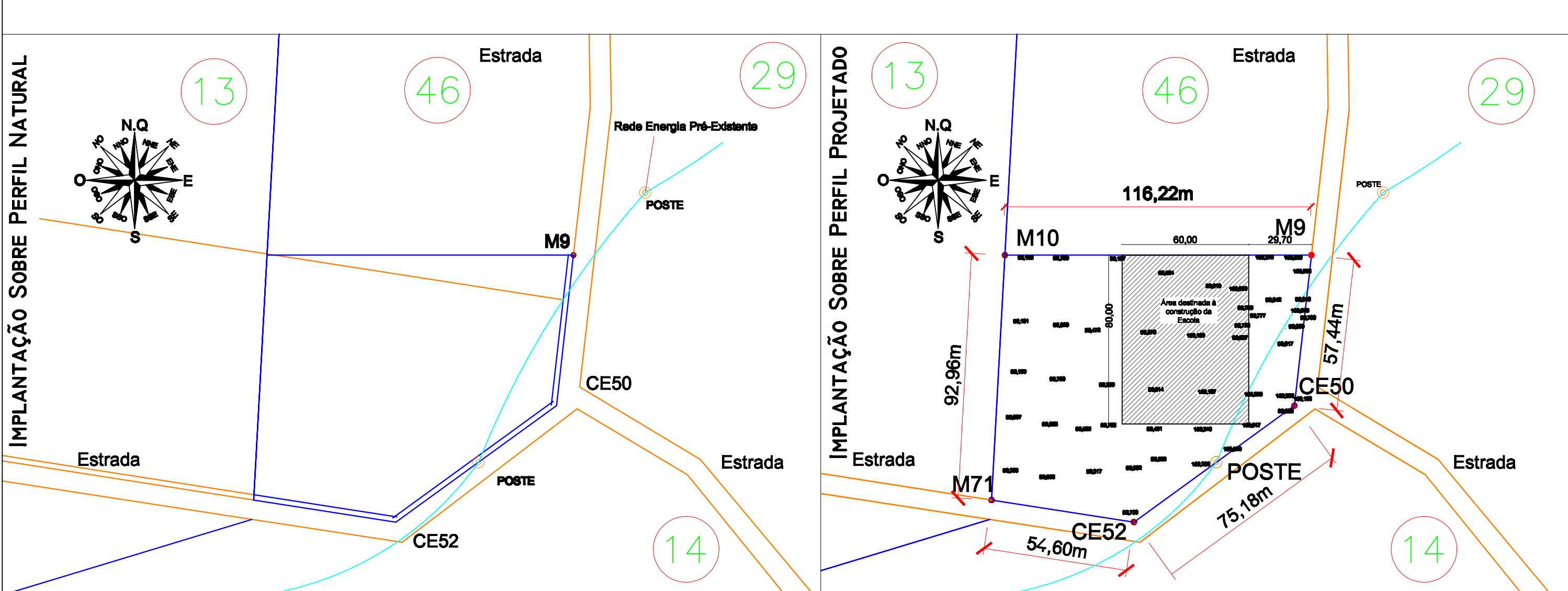
SITUAÇÃO LOTE 47 - PLANO DE ASSENTAMENTO JUPIRA/SÃO LEOPOLDO



LEVANTAMENTO TOPOGRÁFICO LOTE 47 - PLANO DE ASSENTAMENTO JUPIRA/SÃO LEOPOLDO



IMPLANTAÇÃO - LOCALIZAÇÃO DA EDIFICAÇÃO NO LOTE 47 - PLANO DE ASSENTAMENTO JUPIRA/SÃO LEOPOLDO



LEGENDA

- LOTE 47 - DESTINADO A CONSTRUÇÃO DA ESCOLA MUNICIPAL ADÃO PRETO
- VIAS INTERNAS PLANO DE ASSENTAMENTO JUPIRA/SÃO LEOPOLDO
- LIMITE LOTES PLANO DE ASSENTAMENTO JUPIRA/SÃO LEOPOLDO
- SEDE DO PLANO DE ASSENTAMENTO JUPIRA/SÃO LEOPOLDO

VÉRTICES	A	B	AZIMUTES	DISTÂNCIA
M9	CE50		186°28'09"	57,44M
CE50	CE52		234°03'38"	75,18M
CE52	M71		278°49'43"	54,60M
M71	M10		03°07'51"	92,96M
M10	M9		90°00'00"	116,22M

PREFEITURA MUNICIPAL DE SANT'ANA DO LIVRAMENTO

CIDADE SIMBOLO DO MERCOSUL
SME- SECRETARIA MUNICIPAL DE EDUCAÇÃO
Departamento de Projetos Técnicos
Rua Rivadávia Corrêa, 60-3º andar

GLAUBER GULARTE LIMA
Prefeito Municipal

MÁRIO AUGUSTO RIBEIRO SANTANNA
Secretário Educação SME

PROPRIETÁRIO: :PREFEITURA MUNICIPAL DE SANT'ANA DO LIVRAMENTO

ENDEREÇO: RUA RIVADÁVIA CORREIA, 858 - CENTRO

MUNICÍPIO - UF: SANT'ANA DO LIVRAMENTO - RS

PROPRIETÁRIO

SIMONE TRINDADE DA SILVEIRA
MIGUEL ÂNGELO PERES PEREIRA
LUIZ EDUARDO FÉLIX CARPE

CREA 100 171
CREA 107 435
CREA 133 078

PROJETO IMPLANTAÇÃO

OBSERVAÇÕES:
PROJETO DESTINADO À CONSTRUÇÃO DO ESPAÇO EDUCATIVO RURAL 6 SALAS
PLANO DE ASSENTAMENTO JUPIRA/SÃO LEOPOLDO - REGIÃO DA FAXINA - SANTANA DO LIVRAMENTO

JANA PAULA FLORES PÉRES
FISCALIZAÇÃO DA OBRA

CAU A35.723-5

PAR - PROJETO PADRÃO FNDE - RURAL 6 SALAS

PROJETO DE ARQUITETURA

COORDENAÇÃO
CGEST - Coordenação
Geral de Infraestrutura
Educativa

SITUAÇÃO LOTE 47
TOPOGRAFIA
LOCALIZAÇÃO LOTE 45 - ASSENT. JUPIRA / SÃO LEOPOLDO

ESCALA
DIVERSAS

LOTE:
1.000-HA

ÁREA
851,83M²

PRINCHA
03/04

FORMATO
A2

DATA:
MARÇO-2014